








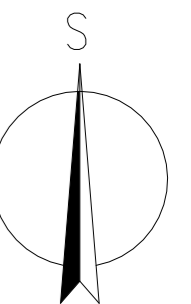


LEGENDA

-  HRANICE DLE KATASTRÁLNÍHO ÚŘADU
-  STÁVAJÍCÍ ZÁSTAVBA
-  STÁVAJÍCÍ ZPEVNĚNÁ PLOCHA–ŠTĚRKODRŤ
-  STÁVAJÍCÍ ZPEVNĚNÁ PLOCHA–ASFALT, LEMOVÁNO BET. OBRUBAMI
-  STÁVAJÍCÍ ZPEVNĚNÁ PLOCHA–BETONOVÉ PANELE
-  NAVRŽENÁ ZPEVNĚNÁ PLOCHA 37,44 m²–ASFALTOVÝ REC. NA ZHUTNĚNÉM PODKLADU ZE ŠD
-  ŘEŠENÉ PARCELY
- 447** ČÍSLOVÁNÍ STÁVAJÍCÍCH PARCEL DLE KÚ
-  NAVRŽENÉ ČÁSTI
-  RUŠENÉ ČÁSTI

OBEC	KATASTRÁLNÍ ÚZEMÍ	PARCELNÍ ČÍSLO	DRUH POZEMKU	VÝMĚRA [m ²]	VLASTNICKÉ PRÁVO
STUDÉNKA [599921]	BUTOVICE [758442]	1607/4	OSTATNÍ PLOCHA	1917	MĚSTO STUDÉNKA, NÁM. REPUBLIKY 762, BUTOVICE, 74213
STUDÉNKA [599921]	BUTOVICE [758442]	1608/2	OSTATNÍ PLOCHA	152	MĚSTO STUDÉNKA, NÁM. REPUBLIKY 762, BUTOVICE, 74213



VYPRACOVAL: Ing. Hynek Mikušek	INVESTOR: MĚSTO STUDÉNKA, NÁM. REPUBLIKY 762, BUTOVICE 74213 STUDÉNKA LOKALITA: parc.č. 1607/4 A 1608/2 v k.ú. Butovice	Ing. Hynek Mikušek IČO: 09101390 Sídlo: Mírová 611 Studénka 74213	
	AKCE: ÚPRAVA PLOTU, ZP. PLOCH A SCHODIŠTĚ PŘED ZŠ SJEDNOCENÍ	FORMÁT:	A3
	OBSAH: KATASTRÁLNÍ SITUAČNÍ VÝKRES	DATUM:	12/2022
		STUPEŇ PD:	ÚS
		MĚŘÍTKO:	1:500
		ČÍS. VÝKRESU	ČÍS. PARÉ
		C.02	