

MĚSTSKÝ ÚŘAD BÍLOVEC

ODBOR DOPRAVY A SILNIČNÍHO HOSPODÁŘSTVÍ

17. listopadu 411

743 01 BÍLOVEC

Toto rozhodnutí nabylo právní moci

dne 18. listopadu 2007

a stalo se vykonatelným dne 18. 1. 2008

Městský úřad Bílovec dne 18. 1. 2008



VÁŠ DOPIS ZN.:

ZE DNE :

NAŠE ZN.: DSH/41157-07/9503-2007/Vavre

VYŘIZUJE: Alexandra Vavrecková

TEL.: 556 312 175

FAX.: 556 312 178

E-MAIL: alexandra.vavreckova@bilovec.cz

DATUM: 06.12.2007

Město Studénka

náměstí Republiky 762

742 13 Studénka

Veřejná vyhláška

ROZHODNUTÍ

o povolení stavby „**Novostavba chodníkového tělesa na ulici Butovické**“ umístěné na pozemcích parc.č. 2 407 (PK 1588), 2406/1 (PK 1587/1), 2409, 2334, 273, 259, 381, 402, 403, 427, 431, 432, 436, 462, 117, 459/1, 467/1, 467/2, 485, 486, 498, 506, 437, 435, 127, 116, 279, 467/3, 461, 401/1 a 277 v katastrálním území Butovice.

V ý r o k :

Městský úřad Bílovec, odbor dopravy a silničního hospodářství, jako speciální stavební úřad podle ustanovení § 15 odst. 1, zák. č. 183/2006 Sb., o územním plánování a stavebním řádu (stavební zákon) v platném znění, věcně příslušný podle ust. § 40 odst. 4 písm. a), zák. č. 13/1997 Sb., o pozemních komunikacích, ve znění pozdějších předpisů, místně příslušný podle ust. § 11 odst. 1 písm. a) zák. č. 500/2004 Sb., správní řád, v platném znění, po provedení stavebního řízení dle § 16 zákona 13/1997 Sb. o pozemních komunikacích, dle § 115 stavebního zákona a ustanovení zákona č. 500/2004 Sb., správní řád, v platném znění (dále jen správní řád),

p o v o l u j e

žadatelé - účastníkům řízení dle § 109 stavebního zákona – Město Studénka, náměstí Republiky, 742 13 Studénka, IČ:00298441, zastoupené Ladislavem Hanouskem, starostou města stavbu **Novostavba chodníkového tělesa na ulici Butovické** umístěné na pozemcích parc.č. 2 407 (PK 1588), 2406/1 (PK 1587/1), 2409, 2334, 273, 259, 381, 402, 403, 427, 431, 432, 436, 462, 117, 459/1, 467/1, 467/2, 485, 486, 498, 506, 437, 435, 127, 116, 279, 467/3, 461, 401/1 a 277 v katastrálním území Butovice dle § 16 zákona o pozemních komunikacích a dle § 115 stavebního zákona podle projednané a ověřené projektové dokumentace.

Městský úřad Studénka, odbor stavebního řádu a územního plánování vydal dne 24.01.2007 územní rozhodnutí pod č.j. MS 1428/2007/SŘÚP/No a dne 24.07.2007 pod č.j. MS 11044/2007/SŘÚP/No souhlas s vydáním rozhodnutí podle §15 zákona číslo 183/2006 Sb., o územním plánování a stavebním řádu (stavební zákon)

Souhlas k trvalému odnětí půdy ze zemědělského půdního fondu dle § 9 odst. 1 zákona č. 334/1992 Sb., o ochraně ZPF vydal Městský úřad Bílovec, odbor životního prostředí a územního plánování dne 04.01.2007 pod č.j. ŽP/47340-06/180-07/Her.

Souhlas ke stavbě podle ustanovení § 17 odst. 1 zákona č. 254/2001 Sb., o vodách vydal Městský úřad Bílovec, odbor životního prostředí a územního plánování dne 18.09.2006 pod č.j. ŽP/35063-06/10222-2006/mr.

Souhlas ve věci závazného stanoviska k zásahu do VKP podle § 4 odst. 2 zákona

č. 114/1992 Sb., o ochraně přírody a krajiny, ve znění pozdějších předpisů vydal Městský úřad Bílovec, odbor životního prostředí a územního plánování dne 19.09.2006 pod č.j. ŽP/35109-06/10637-2006/Bzo.

Technický popis

Nové chodníkové těleso je vedeno v zeleném pruhu mezi krajnicí komunikace a stávajícím oplocením jednotlivých nemovitostí. Délka stavební úpravy chodníku je 917m (větev „A“) +302m (větev „B“) = 1 219m. Předmětem tohoto objektu je vybudování nového chodníkového tělesa ze zámkové dlažby včetně silničních a chodníkových obrub, chodníkových uličních vpustí.

Konstrukce chodníku :

- | | |
|---------------------------------|--------------------------|
| - zámková dlažba | tl. 60 mm (80 mm vjezdy) |
| - ložná vrstva, kamenné výsivky | 40 mm |
| - šterkopísek ŠP 0 – 32 | 200 mm |

Celkem tl. 300 mm

Šířka chodníku je 1 600 mm, v místě původní i nové autobusové zastávky je šířka chodníku 2 000mm. napojení chodníku na stávající konstrukci vozovky silnice II/464 bude provedeno řezáním spáry s překrytím vrstev. Konstrukce vozovky bude upnuta do betonových obrubníků BO 15 – 30, uložených do betonového lože s boční opěrou z betonu prostého. Přídlažba – dvouřádek z drobné kostky 10/10 uložený do bet. lože.

Odvodnění:

Pro odvedení srážkových vod z prostoru mezi komunikací a chodníkem jsou navrženy uliční vpustě, které jsou dle požadavku SSMSK, příspěvková organizace, středisko Nový Jičín pod chodníkem. V místě vjezdů k jednotlivým nemovitostem jsou navrženy příčné záchytné žlábků, které jsou napojeny na projektovanou kanalizaci z materiálu PVC-U SN8 DN 500 až 300 pro stoky a DN 150 pro přípojky vpustí. Na trase řadu je navrženo celkem 36 šachet , z toho 29 plastových a 7 betonových.

Staré betonové potrubí DN 400 včetně šachet a vpustí bude v rámci stavby chodníku zrušeno a demontováno, zachovaný úsek bude revidován a vyčištěn tlakovým vozem, do vyvrtaných otvorů se osadí přípojkové spojky. Vyvrtaná jádra dodavatel z potrubí beze zbytků odstraní.

Kanalizace bude vyústěna do Butovického potoka a budou betonové boční s pohledovou plochou z lomového kamene, po dokončení výustí bude opevnění břehů a dna uvedeno do původního stavu.

Lávka pro pěši:

Lávka pro pěši řeší přemostění přítoku Butovického potoka vedle stávajícího silničního mostu ve vzdálenosti 2,0 m od mostní opěry. Rozměrově je navržena tak, že dodržuje volný profil stávajícího koryta a nezasahuje do světlého profilu stávajícího mostu nad vodním tokem, v podélném řezu mostovka výškově uvedený most kopíruje. Lávka je navržena na užité rovnoměrné zatížení $4,0 \text{ kN.m}^{-2}$.

Zárubní zeď:

Zárubní zeď bude provedena v úseku od křižovatky ulice Butovická se šterkovou cestou jihovýchodním směrem v délce 30 m. Výkopy pro zeď budou svahované s rozšířením, základová spára v nezámrazné hloubce 0,8 m od úrovně nového chodníku. Základová deska bude z prostého betonu C 12/15, nadzemní část z betonu třídy C 16/20. Hlava zdi bude ukončena ŽB deskou s vybráním pro prefabrikáty odvodňovacích žlabů.

Časový plán : stavba bude dokončena nejpozději do **12/2009**

Zpracovatel projektové dokumentace: Ing. Josef Koňářík – DOSTAZ projekční a inženýrská kancelář, Majakovského 18, 736 00 Havířov - město autorizoval ing. Josef Koňářík (v ČKAIT č. 1101146) 11.05.2005.

Dodavatel stavebních prací: Stavba bude realizována stavebním podnikatelem na základě výběrového řízení. Do sedmi dnů po ukončeném výběrovém řízení bude tento písemně oznámen speciálnímu stavebnímu úřadu, rovněž bude doloženo oprávnění k provádění této stavební činnosti.

Podrobný popis povolované stavby obsahuje projektová dokumentace, která je nedílnou součástí spisového materiálu na odboru dopravy a silničního hospodářství Městského úřadu Bílovec.

Účastníci řízení dle §109 stavebního zákona:

1. Město Studénka, náměstí Republiky 762, 742 13 Studénka
2. Oldřich Trčka, Butovická 157, 742 13 Studénka
3. Karel Fabiánek, Butovická 428, 742 13 Studénka
4. Miroslav Šrámek, Butovická 122, 742 13 Studénka
5. Petr Dvořák, Butovická 136, 742 13 Studénka
6. Miroslav Halamíček, Sjednocení 757, 742 13 Studénka
7. Pavla Kroupová, Masarykova třída 747, 735 14, Orlová – Lutyně
8. Vladimír Fabiánek, Cholevova 23, 700 30 Ostrava – Hrabůvka
9. Stanislav Fabiánek, Butovická 112, 742 13 Studénka
10. Petr Martinek, Butovická 112, 742 13 Studénka
11. Lucie Martinková, Butovická 112, 742 13 Studénka
12. Ervín Hanke, Butovická 120, 742 13 Studénka
13. Marie Hanková, Butovická 120, 742 13 Studénka
14. Lenka Szotkovská, Butovická 123, 742 13 Studénka
15. Irma Vašicová, Butovická 123, 742 13 Studénka
16. Josef Tofel, Butovická 458, 742 13 Studénka
17. Miluše Toflová, Butovická 458, 742 13 Studénka
18. Správa silnic Moravskoslezského kraje, příspěvková organizace, středisko Nový Jičín, Šenov u Nového Jičína, Suvorovova 525, 741 11 Nový Jičín
19. ČEZ Distribuce, a.s., Teplická 874/8, 405 02 Děčín 4
20. SMP Net. S.r.o., Plynární 2748/6, 702 02 Ostrava – Moravská Ostrava
21. Telefónica O2 Czech Republic, a.s., 1. Máje 3, 709 05 Ostrava – Mariánské Hory
22. MISS Studénka a.s., Poštovní 772, 742 13 Studénka

Pro provedení stavby se stanoví tyto podmínky:

- 1) Stavba bude provedena podle projektové dokumentace, ověřené ve stavebním řízení. Veškeré změny, které mají vliv na technické řešení či majetkoprávní vztahy, je nutno před jejich realizací projednat a nechat schválit odborem dopravy a silničního hospodářství Městského úřadu Bílovec.
- 2) Stavebník zajistí před zahájením stavby vytyčení prostorové polohy stavby oprávněným zeměměřičem.
- 3) Veškeré podzemní sítě a zařízení budou vytyčeny a vyznačeny přímo na staveništi. Stavebník prokazatelně seznámí pracovníky, kteří budou provádět zemní práce, s polohou vytyčení vedení a zařízení, s postupem prací v ochranných pásmech těchto vedení a zařízení a poučí je o nebezpečí možného úrazu.
- 4) Při provádění zemních nebo jiných prací, které mohou ohrozit podzemní vedení a zařízení a v jejich blízkosti, je stavebník povinen učinit veškerá opatření, aby k jejich poškození nedošlo. V případě poškození neprodleně kontaktovat správce podzemních vedení, zajistit opravu a před záhozem protokolárně předat správcům těchto zařízení.
- 5) O předání obnažených stávajících vedení a zařízení jejich správcům bude proveden zápis do stavebního deníku a tento bude předložen u závěrečné kontrolní prohlídky.
- 6) Stavbu provede k tomu oprávněná a odborně vybavená právnická nebo fyzická osoba. Do sedmi dnů od ukončení výběrového řízení na zhotovitele stavby bude tento oznámen odboru dopravy a silničního hospodářství Městského úřadu Bílovec a bude doloženo jeho oprávnění k této činnosti.
- 7) Při provádění stavby je nutno dodržovat předpisy, týkající se bezpečnosti práce a použitých technických zařízení, zejména vyhlášku č. 324/1990 Sb., o bezpečnosti práce a technických zařízení při stavebních pracích a zajistit ochranu zdraví a života osob na staveništi.
- 8) Při realizaci stavby budou dodržena ustanovení vyhlášky č. 137/1998 Sb., která upravuje požadavky na provádění staveb a příslušné technické normy.
- 9) O záměru zahájení stavebních prací uvědomí stavebník prokazatelně všechny vlastníky stavbou dotčených pozemků, správce inženýrských sítí minimálně 7 dnů předem.
- 10) Stavebník povede stavební deník, který je povinen předložit na požádání kontrolním orgánům.
- 11) Nutno respektovat podmínky vyjádření Městského úřadu Bílovec, odboru životního prostředí ze dne 20.06. 2005 pod č.j. ŽPR/16232-05/6482-05/201/Vích

- realizaci stavby nesmí dojít k negativnímu ovlivnění odtokových poměrů toků
- při realizaci stavby a při provozování kanalizace nesmí dojít ke zvýšení znečištění povrchových ani podzemních vod
- do dešťové kanalizace budou zaústěny pouze dešťové vody – tj. srážkové vody ze střech, zatravněných ploch a komunikací (silnic a chodníků)
- v průběhu stavby bude dle zákona č.185/2001 Sb., o odpadech ve znění pozdějších předpisů – požadujeme, aby původce odpadů prokázal, že k jeho využití došlo na odpovídajícím zařízení popř., že uvedený odpad nelze využít např. jeho recyklací
- v případě, že dojde ke kácení dřevin, je nutno dle § 8 odst. 1 zákona č. 114/1992 Sb., o ochraně přírody a krajiny požádat o písemný souhlas orgánu ochrany přírody, kterým je Městský úřad Studénka

12) Nutno dodržet podmínky souhlasu k trvalému odnětí ze ZPF, vydaného Městským úřadem Bílovec, odborem ŽP a ÚP, 17. listopadu 411, 743 01 Bílovec dne 04.01.2007 pod č.j. ŽP/47340-06/180-07/Her

- před zahájením stavby nutno provést skrývku kulturních vrstev půdy. O činnostech souvisejících se skrývkou, přemístěním, rozprostřením či jiným využitím, uložením, ochranou a ošetřováním skrývaných kulturních vrstev půdy se vede protokol, v němž se uvádějí všechny skutečnosti, rozhodné pro posouzení správnosti, úplnosti a účelnosti využívání těchto zemín
- učinit taková opatření, aby nedocházelo k poškozování zemědělského půdního fondu a jeho vegetačního krytu únikem pevných, kapalných či plyných látek
- po dokončení stavby zajistit její zaměření a uvedení do souladu s katastrem nemovitostí u Katastrálního úřadu v Novém Jičíně

13) Nutno respektovat podmínky vyjádření společnosti SMP Net, s.r.o., Plynární 2748/6, 702 02 Ostrava – Moravská Ostrava ze dne 20.03.2007 pod značkou 2007-MP-1135:

1. Písemně uvědomit Severomoravskou plynárenskou, a.s., RC Nový Jičín o zahájení prací nejmeně 7 prac. dnů předem.
2. Před zahájením zemních prací zabezpečit vytyčení přesné polohy plynárenského zařízení el.magnetickým hledačem potrubí (zajišťuje SMP), případně kontrolními sondami ručním výkopem nebo z povrchu. S vytyčením prokazatelně seznámit pracovníky, kteří budou práce provádět.
3. Při pracích ve vzdálenosti do 1m po každé straně vyznačené trasy plynovodního potrubí nepoužívat mechanizačních prostředků a dbát zvýšené opatrnosti. Zemní práce provádět ručním způsobem.
4. Neprodleně ohlásit každé odkrytí, případně poškození plynárenského zařízení, a to i bez výronu nebo přerušení dodávky plynu na telefon 1239.
5. Případnou změnu stavby nutno projednat písemně s technikem vyjadřování před zahájením prací. Změny v uložení plynárenského zařízení, opatření plynovodu nebo přípojky chráničkou, případně přeložky vyvolané výše uvedenou stavbou uhradí investor stavby.
6. Stavebník zajistí ochranu plynárenského zařízení v rozsahu daném zejména Zákonem č. 458/2000 Sb., v platném znění, ČSN 736005, TPG 70201, TPG 70204 i v souladu s ostatními platnými předpisy a je povinen učinit veškerá opatření, aby během stavební činnosti ani jejím následkem nedošlo k poškození plynárenského zařízení. V této souvislosti odpovídá jak za škody způsobené na zařízení plynárenské společnosti, tak za škody vzniklé na zdraví a majetku třetím osobám.
7. V místech, kde dojde k souběhu nebo ke křížení s podzemním zařízením ostatních správců s provozovaným plynárenským zařízením, požadujeme před záhozem převzetí uvedených úseků zástupcem SMP (kontaktní osoba :pí. Soukupová 595 143 412, fax: 595 143 090)

8. Další podmínky:

8.1 V případě odkrytí plynárenského zařízení (plynovodu nebo přípojky) je nutný jeho podsyp a obsyp šířky min. 10 cm a výšky po zhutnění min. 20 cm nad vrch potrubí. Ve výšce 30 – 40 cm nad potrubím usadit výstražnou fólii v souladu s ČSN 73 6006.

8.2 Budoucí úprava terénu musí být provedena tak, aby nad plynovodním potrubím nedošlo ke zvýšení ani snížení terénu a povrch byl z rozebíratelného materiálu (dlažba, betonový asfalt, nearmovaný beton v tl. do 5 cm apod.)

8.3 Pokud se plynovodní potrubí nachází v prostoru staveniště, je nutno neustále dodržovat dle

zákona č. 458/2000Sb., v platném znění ochranné pásmo, tzn. zachovat volný prostor bez skládek a materiálu, stavby stavebních buněk, skladů apod. (ochranné pásmo je souvislý prostor v bezprostřední blízkosti plyn. zařízení vymezený svislými rovinami vedenými ve vodorovné vzdálenosti 1,0 m na obě strany od půdorysu plyn. zařízení).

- 14) Nutno respektovat podmínky Správy silnic Moravskoslezského kraje, příspěvková organizace, Úprkova 1, 702 23 Ostrava, středisko Nový Jičín, Šenov u Nového Jičína, Suvorovova 525, 741 11 Nový Jičín ze dne 10.05. 2007 pod značkou II/210/1500/05/05, ze dne 21.03.2006 pod značkou II/210/1022/03/06 a ze dne 19.03.2007 pod značkou II/210/1500/05/05, které jsou **přílohou č.1** tohoto rozhodnutí.
- 15) Nutno respektovat podmínky ČEZ Distribuce, a.s., Teplická 874/8, 405 02 Děčín, ze dne 21.08.2007, pod č. 1014134981 a stanoviska k činnosti v ochranném pásmu zařízení distribuční soustavy ze dne 13.09.2007 pod značkou 1014512453, které jsou **přílohou č. 2** tohoto rozhodnutí.
- 16) Nutno respektovat podmínky společnosti Telefónica O2 Czech Republic, a.s., 1.Máje 3, 709 05 Ostrava- M. Hory ze dne 26.11.2007 pod č.j. 194348/07/MFM/VV0 které jsou **přílohou č. 3** tohoto rozhodnutí.
- 17) Nutno respektovat podmínky stanoviska ZVHS Nový Jičín, D. Bystřiny 9, 741 01 Nový Jičín ze dne 17.06.2005 pod značkou 641/2005:
 1. Lávka pro pěší přes DVT 232 bude provedena dle předložené PD čv.4.12.
 2. Výústní objekty z dešťové kanalizace (4 ks) budou provedeny také dle předložené PD čv. 4.10a.
 3. Kanalizace bude sloužit pouze k odvádění dešťových vod z tělesa chodníku a komunikace, nikoliv vod splaškových.
 4. Po dokončení stavby požadujeme provést zaměření skutečného provedení stavby (výústní objekty, lávky) a jeden výkres zaslat na ZVHS Nový Jičín.
 5. Po dokončení stavby požadujeme být přizváni ke kontrole splnění našich podmínek.
- 18) Nutno respektovat podmínky vyjádření Městských inženýrských sítí Studénka a.s., Poštovní 772, 742 13 Studénka ze dne 25.05.2007 pod značkou VO/Ža/637/05
 - k nové výšce terénu chodníku a komunikace budou přizpůsobeny veškeré nadzemní části vodovodního a kanalizačního řadu (poklopy)
 - výkopové práce v ochranném pásmu vodovodního a kanalizačního řadu (1,5 m na každou stranu od vnějšího okraje potrubí) budou prováděny ručně
 - před zahájením zemních a výkopových prací bude na základě písemné objednávky provedeno vytýčení podzemních vedení v naší správě
 - v případě nalezení poklopů podzemních armatur vodovodu a kanalizace budou tyto zachovány a upraveny do nové nivelety terénu
 - v části „B“ stavby, ve výkresové dokumentaci schází zakreslení v naší správě
 - v projektové dokumentaci objektu SO 04-kanalizace, dochází ke kolizi objektů kanalizace a vodovodního řadu tvárná litina DN 150 (např. dešťová vpust' č. V 26, V 27, V 29). Při souběhu těchto vedení požadujeme respektování ČSN 73 6005, tj. 0,60 m nejmenší dovolené vodorovné vzdálenosti při souběhu těchto podzemních vedení
 - na výkrese č. 04-30-13/4.3 schází zakreslení vodovodu v naší správě a z toho vyplývající případné kolize obou vedení
 - na nadzemních částech (poklopech) vodovodního a kanalizačního řadu **nebudou tvořeny deponie materiálů**
 - před záhozem křížení podzemních vedení bude ke kontrole přizván pracovník naší společnosti, který vydá souhlas k záhozu. O této skutečnosti bude sepsán zápis do stavebního deníku
- 19) Nutno respektovat podmínky stanoviska Policie ČR OŘ DI, Svatopluka Čecha 11, 741 11 Nový Jičín ze dne 23.05.2005 pod č.j. ORNJ-24-145/DI-2005
 - Přejech pro chodce bude vyznačen VDZ a SDZ, proveden v bezbariérové úpravě dle vyhl.

369/2001 Sb., v platném znění

- Přechod pro chodce bude nasvětlen světly typu ZEBRA
- Autobusové zastávky v projektovaném úseku není účelné vyznačovat vodorovným dopravním značením (VDZ V 11a se na vozovce vyznačuje, jestliže je jejich délka větší než 30 m)

- 20) Nutno respektovat vyjádření k PD Sdružení pro životní prostředí zdravotně postižených ČR, Konzultační středisko MSK, Ostrava, Bieblova 3
- při vlastní realizaci chodníku dbát, aby nebyly opomenuty navrhované úpravy dle vyhlášky 369/2001 Sb., a její přílohy obsažené v dokumentaci a v.č. 04-30-21 – bezbariérový chodník. V případě jakýchkoliv změn dbát i na dořešení průchodu osob TP (signální a varovné pásy, vodící linie, umístění dopravních značek a výstražných tabulí)
- 21) Stavebník je povinen v dostatečném předstihu před zahájením stavby požádat příslušný silniční správní úřad o povolení zvláštního užívání komunikace a stanovení přechodné případně trvalé úpravy provozu na komunikaci.
- 22) Při provádění stavby je třeba si počínat tak, aby vlastníkům sousedních pozemků nebyla způsobena škoda, zejména dbát na to, aby nedocházelo k neodůvodněnému omezení práv a právem chráněných zájmů, k ohrožení zdraví a života osob, k nadměrnému znečišťování okolí stavby, ničení zeleně, k poškozování majetku a k nepořádku na staveništi. Stavbou dotčené pozemky budou po dokončení prací uvedeny do původního stavu, včetně osetí. Případné škody budou nahrazeny podle platných právních předpisů.
- 23) Při realizaci stavby nutno zajistit bezpečný přístup a příjezd na pozemek, na kterém je stavba umístěna a současně zajistit přístup a příjezd na sousední pozemky. V případě nemožnosti dodržení přístupu a vjezdu k daným pozemkům a stavbám je nutné toto projednat s příslušnými vlastníky.
- 24) Stavební suť a nepotřebný materiál, vzniklý při realizaci stavby, bude likvidován v souladu se zákonem č. 185/2001 Sb., o odpadech ve znění pozdějších předpisů. Doklad o likvidaci stavebního odpadu bude předložen před vydáním kolaudačního souhlasu u závěrečné kontrolní prohlídky stavby.
- 25) Stavba bude viditelně označena informační tabulí STAVBA POVOLENA. Tabule bude splňovat náležitosti vyhlášky č. 526/2006 Sb., kterou se provádí některá ustanovení stavebního zákona. Tabule musí být chráněna před povětrnostními vlivy, aby údaje na ní uvedené zůstaly čitelné a bude ponechána na místě do kolaudace stavby.
- 26) Pro dohled speciálního stavebního úřadu nad prováděním stavby byly stanoveny kontrolní prohlídky stavby realizované po dokončení těchto dílčích etap výstavby:
- vytýčení prostorové polohy stavby
 - správnost ležatých potrubí pro odvádění srážkových vod
 - splnění požadavků zabezpečující bezbariérové užívání stavby
- 27) Před ukončením stavby stavebník ve smyslu § 119 a § 122 odst. 1 stavebního zákona včas podá speciálnímu stavebnímu úřadu **žádost o vydání kolaudačního souhlasu** za účelem užívání stavby. K žádosti o vydání kolaudačního souhlasu stavebník, v souladu s ustanovením § 121 stavebního zákona a ust. § 12 vyhlášky č. 526/2006 Sb., kterou se provádí některá ustanovení stavebního zákona (č. 183/2006) ve věcech stavebního úřadu, připojí:
- projektovou dokumentaci skutečného provedení stavby dle ustanovení § 125 stavebního zákona
 - doklady o geometrickém zaměření stavby po jejím dokončení autorizovaným inspektorem
 - doklady o splnění podmínek stavebního povolení
 - doklady o výsledcích předepsaných zkoušek
 - zápis o odevzdání a převzetí stavby mezi stavebníkem a zhotovitelem stavby, pokud byl pořízen
 - zápis o převzetí inženýrských sítí správcem (pokud došlo při stavbě k jejich dotčení)
 - plnou moc v případě zastupování investora
 - potvrzení o likvidaci stavební sítě

- doklady prokazující shodu vlastností použitých výrobků s požadavky na stavby (§156 stavebního zákona)
- závazná stanoviska dotčených orgánů k užívání stavby, pokud jsou zvláštním právním předpisem pro užívání stavby vyžadována

- 28) Investor je povinen vést přehledně záznamy o stavbě (stavební deník). U staveb, kde jsou stavebníky organizace, příp. právnické osoby, musí být označeno, kdo stavbu provádí, jméno stavbyvedoucího a doba provádění stavby.
- 29) V průběhu stavby nutno maximálně omezit hluk a prašnost a respektovat požadavky na ochranu životního prostředí.

Odůvodnění

Žadatel - účastník řízení dle § 109 stavebního zákona – Městu Studénka, náměstí Republiky, 742 13 Studénka, IČ:00298441, zastoupené Ladislavem Hanouskem, starostou města podal dne 24.09.2007 žádost o povolení stavby „**Novostavba chodníkového tělesa na ulici Butovické**“ umístěné na pozemcích parc.č. 2 407 (PK 1588), 2406/1 (PK 1587/1), 2409, 2334, 273, 259, 381, 402, 403, 427, 431, 432, 436, 462, 117, 459/1, 467/1, 467/2, 485, 486, 498, 506, 437, 435, 127, 116, 279, 467/3, 461, 401/1 a 277v katastrálním území Butovice dle § 16 zákona o pozemních komunikacích a dle § 115 stavebního zákona podle projednané a ověřené projektové dokumentace.

Dnem podání bylo zahájeno stavební řízení.

Městský úřad Studénka, odbor stavebního řádu a územního plánování vydal dne 24.01.2007 územní rozhodnutí pod.č.j. MS 1428/2007/SŘÚP/No a dne 24.07.2007 pod č.j. MS 11044/2007/SŘÚP/No souhlas s vydáním rozhodnutí podle §15 zákona číslo 183/2006 Sb., o územním plánování a stavebním řádu (stavební zákon)

Souhlas k trvalému odnětí půdy ze zemědělského půdního fondu dle § 9 odst. 1 zákona č. 334/1992 Sb., o ochraně ZPF vydal Městský úřad Bílovec, odbor životního prostředí a územního plánování dne 04.01.2007 pod č.j. ŽP/47340-06/180-07/Her.

Souhlas ke stavbě podle ustanovení § 17 odst. 1 zákona č. 254/2001 Sb., o vodách vydal Městský úřad Bílovec, odbor životního prostředí a územního plánování dne 18.09.2006 pod č.j. ŽP/35063-06/10222-2006/mr.

Souhlas ve věci závazného stanoviska k zásahu do VKP podle § 4 odst. 2 zákona č. 114/1992 Sb., o ochraně přírody a krajiny, ve znění pozdějších předpisů vydal Městský úřad Bílovec, odbor životního prostředí a územního plánování dne 19.0.92006 pod č.j. ŽP/35109-06/10637-2006/Bzo.

Speciální stavební úřad oznámil dne 09.10.2007 podle ust. § 112 odst. 1, stavebního zákona dotčeným orgánům státní správy a všem známým účastníkům, zahájení stavebního řízení pro stavbu „**Novostavba chodníkového tělesa na ulici Butovické**“ umístěné na pozemcích parc.č. 2 407 (PK 1588), 2406/1 (PK 1587/1), 2409, 2334, 273, 259, 381, 402, 403, 427, 431, 432, 436, 462, 117, 459/1, 467/1, 467/2, 485, 486, 498, 506, 437, 435, 127, 116, 279, 467/3, 461, 401/1 a 277 v katastrálním území Butovice a současně nařídil k projednání návrhu ústní jednání na den 29.10.2007 se schůzkou pozvaných na Městském úřadě Bílovec, odboru dopravy a silničního hospodářství.

Speciální stavební úřad upozornil účastníky řízení a dotčené orgány státní správy, že mohou své námítky uplatnit své námítky a připomínky ke všem podkladům i ke způsobu jejich zjištění, popřípadě navrhnou jejich doplnění nejpozději při tomto jednání. Na později podané námítky a připomínky nebude brán zřetel dle ust. § 112 odst. 1, stavebního zákona.

Nikdo se tohoto jednání nezúčastnil.

Speciální stavební úřad dal v souladu s ustanovením § 36 odst. 3 zákona č. 500/2004 Sb., správní řád známým účastníkům řízení možnost, aby se před vydáním rozhodnutí ve shora uvedené věci mohli vyjádřit k podkladům i ke způsobu zjištění ve stanovené lhůtě. Nikdo této možnosti nevyužil.

Žádost o stavební povolení byla doložena a v průběhu řízení doplněna těmito vyjádřeními

a podklady

- Městský úřad Studénka, odbor SR a ÚP, nám. Republiky 762, 742 13 Studénka (souhlas ze dne 24.07.2007, č.j. MS 11044/2007/SŘÚP/No a územní rozhodnutí ze dne 24.01.2007, č.j. MS 1428/2007/SŘÚP/No)
- Městský úřad Bílovec, odbor dopravy a silničního hospodářství, 17. listopadu 411, 743 01 Nový Jičín (vyjádření ze dne 06.05.2005 pod značkou DSH/16269-05/280/5387)
- Krajská hygienická stanice MSK se sídlem v Ostravě, Na Bělidle 7, 702 00 Ostrava (vyjádření ze dne 01.08.2007 pod č.j. HOK/NJ-2077/215.8/07)
- Telefónica O2 Czech Republic, a.s., 1. Máje 3, 709 05 Ostrava – Mariánské Hory (vyjádření ze dne 26.11.2007 pod č.j. 194348/07/MFM/VV0)
- Správa silnic MSK, příspěvková organizace, Úprkova 1, 702 23 Ostrava, středisko Nový Jičín, Šenov u Nového Jičína, Suvorovova 525, 741 11 Nový Jičín (vyjádření ze dne 10.05.2005 pod značkou II/210/1500/05/05, změna č. 1 ze dne 21.03.2006 pod značkou II/210/1022/03/06 a změna č. 2 ze dne 19.03.2007 pod značkou II/210/1500/05/05)
- SMP Net, s.r.o., Plynární 2748/6, 702 02 Ostrava – Moravská Ostrava (vyjádření ze dne 20.03.2007 pod značkou 2007-MP-1135)
- ČEZnet, a.s., oblast Morava, 28.října 3123/152, 709 02 Ostrava – Moravská Ostrava (stanovisko ze dne 06.11.2006 pod značkou 06/1340)
- ČEZ Distribuce, a.s., Teplická 874/8, 405 02 Děčín (stanovisko ze dne 21.08.2007 pod č. 1014133481, souhlas ze dne 13.09.2007 pod značkou 1014512453)
- Městský úřad Bílovec, odbor ŽP, 17. listopadu 411, 743 01 Bílovec (vyjádření ze dne 20.06.2005 pod č.j. ŽPR/16232-05/201/Vích, souhlas ze dne 04.01.2007 pod č.j. ŽP/47340-06/180-07/Her, souhlas ze dne 18.09.2006 pod č.j. ŽP/35063-06/10222-2006/mr a stanovisko ze dne 19.09.2006 pod č.j. ŽP/35109-06/10637-2006/Bzo)
- Povodí Odry s.p., Varenská 49, 701 26 Ostrava 1 (stanovisko ze dne 07.08.2006 pod zn. 8390/923/2/841.07/2006)
- Zemědělská vodohospodářská správa, oblast povodí Odry, pracoviště Nový Jičín, Dostála Bystřiny 9, 741 01 Nový Jičín (vyjádření ze dne 17.06.2005 pod značkou 641/2005)
- Městské inženýrské síť Studénka a.s., Poštovní 772, 742 13 Studénka (vyjádření ze dne 25.05.2005 pod značkou VO/a/637/05)
- Policie ČR, okresní ředitelství, dopravní inspektorát, Svatopluka Čecha 11, 741 11 Nový Jičín (stanovisko ze dne 23.05.2005 pod č.j. ORNJ-24-145/DI-2005)
- Sdružení pro životní prostředí zdravotně postižených ČR, Bieblova 3, 702 00 Ostrava (vyjádření ze dne 09.05.2005 pod značkou KS 018/05-Lo)
- Smlouva o budoucí smlouvě o zřízení věcného břemene mezi Městem Studénka, nám. Republiky 762, 742 13 Studénka a Oldřichem Trčkou, Butovická 157, 742 13 Studénka, část Butovice
- Smlouvy o budoucí kupní smlouvě mezi Městem Studénka, nám. Republiky 762, 742 13 Studénka a Oldřichem Trčkou, Butovická 157, 742 13 Studénka, část Butovice; Karlem Fabiánkem, Butovická 428, 742 13 Studénka, část Butovice; Miroslavem Šrámkem, Butovická 122, 742 13 Studénka, část Butovice; Petrem Dvořákem, Butovická 136, 742 13 Studénka, část Butovice; Miroslavem Halamíčkem, Sjednovení 757, 742 13 Studénka, část Butovice; Pavlou Kroupovou, Masarykova tř. 747, 735 14 Orlová – Lutyně; Vladimírem Fabiánkem, Cholevova 23, 700 30 Ostrava – Hrabůvka; Stanislav Fabiánek, Butovická 112, 742 13 Studénka, část Butovice; Petr a Lucie Martínkoví, Butovická 112, 742 13 Studénka, část Butovice; Ervín a Marie Hankeovi, Butovická 120, 742 13 Studénka, část Butovice; Lenka Szotkovská a Irma Vašicová, Butovická 123, 742 13 Studénka, část Butovice; Josef a Miluše Toflovi, Butovická 458, 742 13 Studénka, část Butovice

Speciální stavební úřad v provedeném stavebním řízení přezkoumal předloženou žádost z hledisek, uvedených v ust. §§ 110 a 111 stavebního zákona, projednal ji s účastníky řízení a zjistil, že jejím uskutečněním nebo užíváním nejsou ohroženy zájmy chráněné stavebním zákonem, předpisy vydanými k jeho provedení a zvláštními předpisy.

Projektová dokumentace splňuje obecné technické požadavky na výstavbu. Speciální stavební úřad v průběhu řízení neshledal důvody, které by bránily povolení a provedení stavby, a proto rozhodl, jak ve

výroku uvedeno.

Vypořádání s návrhy a námitkami účastníků: Stanoviska dotčených orgánů státní správy, podmínky správců sítí a námitky účastníků řízení byly zahrnuty do podmínek rozhodnutí.

Vypořádání s vyjádřeními účastníků k podkladům rozhodnutí: nikdo se k podkladům nevyjádřil.

Poučení o odvolání

Proti tomuto rozhodnutí se lze odvolat do 15 dnů ode dne jeho doručení ke Krajskému úřadu Moravskoslezského kraje podáním, učiněným u odboru dopravy a silničního hospodářství Městského úřadu Bílovec.

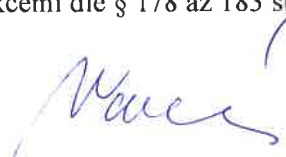
Podle ust. § 82 odst. 1 správního řádu je nepřípustné odvolání jen proti odůvodnění. Podle odst. 2 téhož ust. musí mít odvolání náležitosti uvedené v ust. § 37 odst. 2 správního řádu a musí obsahovat údaje o tom, proti kterému rozhodnutí směřuje, v jakém rozsahu ho napadá a v čem je spatřován rozpor s právními předpisy nebo nesprávnost rozhodnutí nebo řízení, jež mu předcházelo.

Odvolání se podává s potřebným počtem stejnopisů tak, aby jeden stejnopis zůstal správnímu orgánu a aby každý účastník dostal jeden stejnopis. Nepodá-li odvolatel potřebný počet stejnopisů, vyhotoví je Městský úřad Bílovec, odbor dopravy a silničního hospodářství na jeho náklady.

Ostatní poučení

Stavba nesmí být zahájena, dokud stavební povolení nenabude právní moci. Stavební povolení pozbývá podle ust. § 115, odst. 4, stavebního zákona, platnost, jestliže stavba nebyla zahájena do 2 let ode dne nabytí právní moci.

Při nedodržení projektového řešení se stavebník vystavuje nebezpečí postihu finančními sankcemi dle § 178 až 183 stavebního zákona.



Alexandra Vavrečková

referent odboru dopravy a silničního hospodářství



Vyvěšeno dne

Sejmuto dne

Razítko, podpis:

Razítko, podpis:

Po uplynutí lhůty žádáme o vrácení vyhlášky s podpisem oprávněné osoby, která potvrdí vyvěšení a sejmутí oznámení.

Poplatek:

Podle zákona č. 634/2004 Sb., o správních poplatcích, byl stanoven správní poplatek ve výši 3.000,- Kč, který byl uhrazen dne 20.07. 2007

Příloha pro stavebníka:

Ověřená projektová dokumentace stavby a štítek: STAVBA POVOLENA bude stavebníkovi zaslána po nabytí právní moci tohoto rozhodnutí.

Rozdělovník:

Účastníci řízení (dodejky):

1. Město Studénka, náměstí Republiky 762, 742 13 Studénka

Dotčené správní orgány:

2. Městský úřad Studénka, odbor stavebního řádu a územního plánování, náměstí Republiky č. 762, 742 13 Studénka
3. Městský úřad Studénka, odbor rozvoje města a investic, náměstí Republiky č. 762, 742 13 Studénka
4. Městský úřad Bílovec, odbor životního prostředí a územního plánování, 17. listopadu 411, 743 01 Bílovec
5. Policie České republiky, Okresní ředitelství, dopravní inspektorát, Svatopluka Čecha 11, 741 11 Nový Jičín

K doručení veřejnou vyhláškou:

- vlastníci pozemků nebo stavby, na kterých má být záměr uskutečněn
 6. Oldřich Trčka, Butovická 157, 742 13 Studénka
 7. Karel Fabiánek, Butovická 428, 742 13 Studénka
 8. Miroslav Šrámek, Butovická 122, 742 13 Studénka
 9. Petr Dvořák, Butovická 136, 742 13 Studénka
 10. Miroslav Halamíček, Sjednání 757, 742 13 Studénka
 11. Pavla Kroupová, Masarykova třída 747, 735 14, Orlová – Lutyně
 12. Vladimír Fabiánek, Cholevova 23, 700 30 Ostrava – Hrabůvka
 13. Stanislav Fabiánek, Butovická 112, 742 13 Studénka
 14. Petr Martinek, Butovická 112, 742 13 Studénka
 15. Lucie Martinková, Butovická 112, 742 13 Studénka
 16. Ervín Hanke, Butovická 120, 742 13 Studénka
 17. Marie Hanková, Butovická 120, 742 13 Studénka
 18. Lenka Szotkovská, Butovická 123, 742 13 Studénka
 19. Irma Vašicová, Butovická 123, 742 13 Studénka
 20. Josef Tofel, Butovická 458, 742 13 Studénka
 21. Miluše Toflová, Butovická 458, 742 13 Studénka
 22. Správa silnic Moravskoslezského kraje, příspěvková organizace, středisko Nový Jičín, Šenov u Nového Jičína, Suvorovova 525, 741 11 Nový Jičín
 23. Zemědělská vodohospodářská správa, oblast povodí Odry, pracoviště Nový Jičín, Dostála Bystřiny 9, 741 01 Nový Jičín
 24. Povodí Odry, s.p., Varenská 49, 701 26 Ostrava 1
- správci podzemních a nadzemních vedení a zařízení:
 25. ČEZ Distribuce, a.s., Teplická 874/8, 405 02 Děčín 4
 26. SMP Net. S.r.o., Plynární 2748/6, 702 02 Ostrava – Moravská Ostrava
 27. Telefónica O2 Czech Republic, a.s., 1. Máje 3, 709 05 Ostrava – Mariánské Hory
 28. MISS Studénka a.s., Poštovní 772, 742 13 Studénka
- na vědomí
 29. Krajská hygienická stanice MSK, Na Bělidle 7, 702 00 Ostrava
 30. Sdružení pro ŽP zdravotně postižených ČR, Bieblova 3, 702 00 Ostrava

S žádostí o vyvěšení:

- Městský úřad Bílovec, 17. listopadu 411, 743 01 Bílovec
- Městský úřad Studénka, náměstí Republiky 762, 742 13 Studénka

- spis



PRÍLOHA č. 7

SPRÁVA SILNIC MORAVSKOSLEZSKÉHO KRAJE

příspěvková organizace, Úprkova 1, 702 23 Ostrava

středisko Nový Jičín

Šenov u Nového Jičína, Suvorovova 525, pošta 741 11 Nový Jičín

Vaše značka: 044/05/Ing.Ko
Naše značka: II/210/1499/05/05
Vyřizuje / linka: Novosad / 152
Nový Jičín: 10. 05. 2005


DOSTAZ

projekční a inženýrská kancelář

Majakovského 18/882

736 01 HAVÍŘOV - Město

Věc: Vyjádření pro účely stavebního řízení
"Novostavba chodníkového tělesa na ulici Butovické"

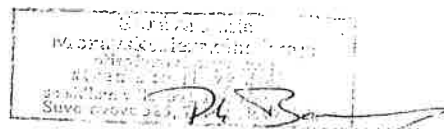


Dle předložené PD bude stavba chodníkového tělesa (dále jen chodník) situována v souběhu s pozemní komunikací II/464 v km cca 29,300 - 30,300 vpravo a v km cca 29,250 - 28,950 vlevo ve směru staničení komunikace. Zřízením chodníkového tělesa dojde k dotčení silničního tělesa komunikace II/464 a pozemků parc. č. 2406/1 a 2407 v k.ú. Butovice, které jsou v majetkové správě SSMSK středisko Nový Jičín.

**SSMSK středisko Nový Jičín souhlasí s realizací stavby
pouze za předpokladu dodržení všech dále stanovených podmínek**

1. SSMSK středisko Nový Jičín požaduje zřízení chodníkového tělesa v těsném souběhu komunikace II/464. Zřízením chodníkového tělesa nesmí v žádném případě dojít ke zúžení průjezdného profilu komunikace, ani ke zhoršení odtokových poměrů komunikace II/464.
2. Vnější hrana bet. obruby chodníkového tělesa bude umístěna za vnější hranou stávající hrany AB vozovky, mezi stávajícím živičným krytem vozovky a chodníkovou obrubou bude umístěn dvouřádek z žulových kostek 100x100x100mm.
3. Ve vzdálenosti min 0,5m od bet. obruby chodníkového tělesa bude provedena obnova konstrukčních vrstev komunikace II/464 dle TP 78 a TP 146. V rámci stavby bude živičný kryt vozovky nařezán ve vzdálenosti min. 1,0m od obruby a bude provedena obnova živičného krytu komunikace v celé délce chodníkového tělesa s délkovým přesahem min. 1,0m na každou stranu. Vzniklá spára bude doplněna asfaltovým spárovacím páskem.
4. Živičné vrstvy vozovky provede autorizovaná firma pro dopravní stavby. Atesty a zkoušky použitých materiálů budou v jednom vyhotovení předány SSMSK středisko Nový Jičín.
5. V rámci stavby bude v chodníkovém tělese zřízena dešťová kanalizace. Kanalizace bude v 5ti místech příčně přecházet přes silniční těleso komunikace II/464. Tyto přechody budou řešeny jako kolmé k podélné ose komunikace II/464 a budou provedeny bezvýkopovou metodou s umístěním montážních jam v minimální vzdálenosti 1,0m od vnější hrany sil. tělesa. V místě uložení kanalizace v komunikaci II/464 bude dodrženo minimální krytí vedení dle ČSN 73 6005 „Prostorové uspořádání sítí technického vybavení“, **min. však 1,20m pod niveletou vozovky**. Pro umístění kanalizace v silničních pozemcích v majetkové správě SSMSK středisko Nový Jičín uzavře investor stavby se SSMSK střediskem Nový Jičín **"smlouvu o budoucí smlouvě ve věci zřízení věcného břemene"** v termínu do zahájení stavebního řízení. **Práce na uložení břemene mohou být zahájeny teprve až po uzavření výše uvedené smlouvy s vlastníkem pozemku.**
6. Žlaby v souběhu komunikace II/464 v km cca 29,250 - 29,280 vpravo budou trvale v údržbě investora a to v úseku od vyústění kanalizace, až po zaústění žlabů do potoka.

7. Odvodnění silničního tělesa bude provedeno typizovanými podchodníkovými vpustěmi, které budou umístěny v chodníkovém tělese v četnosti dle hydrotechnického výpočtu, ČSN a dále dle spádových poměrů komunikace.
8. **V celé délce souběhu chodníkového tělesa s komunikací II/464 bude v podkladní vrstvě uložena podélná drenáž.** SSMSK středisko Nový Jičín požaduje doložit příčné řezy se zakreslením drenáže.
9. Zřízené chodníkové těleso včetně odvodňovacího zařízení bude trvale v majetku a údržbě investora, zřízené odvodňovací zařízení bude trvale odvádět povrchové vody ze silničního tělesa komunikace II/464 bez nároku na úhradu.
10. K zamezení stékání povrchových vod na komunikaci II/464 z napojení vjezdů a místních komunikací budou v místech napojení vjezdů na chodníkové těleso zřízeny příčné odvodňovací rošty se zaústěním do dešťové kanalizace.
11. Pro zpřístupnění stávajícího vtoku do propustku DN 800 pod komunikací II/464 bude v chodníkovém tělese vybudována revizní šachta DN 1600. Šachta bude trvale v majetku a údržbě investora. Investor bude rovněž zajišťovat údržbu propustku DN 800 pod komunikací II/464.
12. Nově zřízené dopravní značení navrženého přechodu pro chodce bude provedeno dle platných TP a podmínek SSMSK středisko Nový Jičín (viz. příloha tohoto vyjádření). Práce provede autorizovaná firma pro provádění těchto prací.
13. Nově vybudována lávka pro pěší (včetně přeložky plynu) bude umístěna v min. vzdálenosti 2,0m od vnější hrany opěry mostu ev.č. 464-013.
14. Pro umístění stavby na pozemku v majetkové správě SSMSK středisko Nový Jičín uzavře investor stavby v termínu do zahájení stavebního řízení se SSMSK střediskem Nový Jičín **„smlouvu o budoucí smlouvě ve věci majetkového vypořádání“** stavbou dotčených pozemků. **Tímto investora stavby upozorňujeme, že práce na uložení břemene mohou být zahájeny teprve až po uzavření této smlouvy.**
15. Investor zajistí průběžné a bezodkladné čištění komunikace, pokud dojde ke znečištění vozovky v průběhu provádění stavby. Pro provádění prací na pozemku (sil. tělese) v majetkové správě SSMSK středisko Nový Jičín uzavře investor se SSMSK střediskem Nový Jičín **„smlouvu o užití silničního tělesa pro zvláštní užívání“** v termínu do zahájení stavebních prací.
16. Pro zvláštní užívání silničního tělesa za účelem realizace stavby je nutno dle zákona č.13/97 Sb. ve znění zákona č.102/00 Sb. vyžádat rozhodnutí příslušného silničního správního úřadu.
17. V rámci stavby nesmí v žádném případě dojít k dotčení nebo poškození příslušenství komunikace II/464.
18. Zemní a stavební práce v blízkosti komunikací v majetkové správě SSMSK středisko Nový Jičín lze provádět v období od 1.4. do 31.10. kal. roku.
19. Investor stavby je povinen dodržovat dotčená ustanovení zákona č. 13/97 Sb. ve znění zákona č. 102/00 Sb. a vyhlášky č. 104/97 Sb. ve znění vyhlášky č. 355/00 Sb. v platném znění.



Ing. Petr BARTONÍK
vedoucí střediska Nový Jičín

Příloha: specifikace dopravního značení
Na vědomí : vedoucí provozního úseku – zde
 vedoucí technického úseku – zde
 Město Studénka, Nám. Republiky 762, 742 13 Studénka



SPRÁVA SILNIC MORAVSKOSLEZSKÉHO KRAJE,

příspěvková organizace, Uprkova 1, 702 23 Ostrava

středisko Nový Jičín

Šenov u Nového Jičína, Suvorovova 525, pošta 741 11 Nový Jičín

Vaše značka:

Naše značka: II/210/1.022/03/06

Vyřizuje: Jihla: Novosad / 152

Nový Jičín: 21. 03. 2006

DOSTAZ

projektční a inženýrská kancelář

Majakovského 18/882

736 01 HAVÍŘOV - Město

Věc: Změna číslo 1 vyjádření č.j. II/210/1499/05/05 ze dne 10.05.2005


Vyjádření pro účely stavebního řízení

"Novostavba chodníkového tělesa na ulici Butovické"

Touto změnou se mění odstavce č. 5 a 8 vyjádření č.j. II/210/1499/05/05 ze dne 10.05.2005 na následující znění:

5. V rámci stavby bude v chodníkovém tělese zřízena dešťová kanalizace. Kanalizace bude v 5ti místech příčně přecházet přes silniční těleso komunikace II/464. Tyto přechody budou řešeny jako kolmé k podélné ose komunikace II/464 a budou provedeny bezvýkopovou metodou s umístěním montážních jam v minimální vzdálenosti 1,0m od vnější hrany sil. tělesa. V místě uložení kanalizace v komunikaci II/464 bude dodrženo minimální krytí vedení dle ČSN 73 6005 „Prostorové uspořádání sítí technického vybavení“, min. však 1,20m pod niveletou vozovky. Pro umístění kanalizace v silničních pozemcích v majetkové správě SSMSK středisko Nový Jičín uzavře investor stavby se SSMSK střediskem Nový Jičín "smlouvu o budoucí smlouvě ve věci zřízení věcného břemene" v termínu do zahájení stavebních prací. Práce na uložení břemene mohou být zahájeny teprve až po uzavření výše uvedené smlouvy s vlastníkem pozemku.
8. Vzhledem k nemožnosti jiného technického řešení bude podélná drenáž umístěna v části „A“ v úseku od mostního objektu ev. č. 464 – 013 po konec úpravy a v celé délce úseku „B“. Drenáž bude uložena v závislosti na umístění vodovodního řádu.

Všechny ostatní ustanovení výše uvedeného vyjádření zůstávají v platnosti beze změny



Ing. Petr BARTONÍK
vedoucí střediska Nový Jičín

Specifikace provedení svislých dopravních značek a parametrů pro instalaci

- Rozměr DZ : základní
- Povrch DZ : reflexní fólie (schválená pro použití na DZ) doporučená 3M typ I
- Provedení DZ : Zn plech, lisovaný s dvojitým okrajem
- Upevnění DZ : nastřelený „C“ profil
- Sloupky DZ : ocelové povrchově upravené pozinkováním, Ø 60 mm, síla stěny 2-3 mm
- Patky DZ : třibodové, materiál slitina AlMg, otvor pro sloupek Ø 60 mm
- Víčko sloupků : vrchní díl sloupků DZ bude zaslepen plastovým víčkem Ø 60 mm
- Záruka DZ : 60 měsíců od data převzetí oprávněným zástupcem SSMSK střediska Nový Jičín .
- Velikost otvorů pro patky : průměr 40 cm do hloubky 70 cm u DZ základního rozměru u DZ větších rozměrů dle doporučení výrobce DZ.
- Spodní okraj svislé dopravní značky bude umístěn 180 cm nad úrovní vozovky v místech průchozího prostoru pro chodce 220 cm
- V podélném směru se svislé DZ umísťují ve vzájemné vzdálenosti nejméně 30 bm, v obci a na málo významné pozemní komunikaci výjimečně 10 bm
- Nejmenší vodorovná vzdálenost svislé DZ od vnějšího okraje zpevněné části pozemní komunikace je 50 cm, největší 200 cm, ve výjimečných případech je možno tuto vzdálenost snížit na 30 cm

Specifikace provedení vodorovného dopravního značení

- VDZ bude provedeno pouze schválenou nátěrovou hmotou určenou pro použití na pozemních komunikacích, SSMSK středisko Nový Jičín požaduje předložit certifikát jakosti použité nátěrové hmoty.
- VDZ bude provedeno v reflexní úpravě
- Odstín použité nátěrové hmoty musí odpovídat ČSN 01 8020.
- Investor dodrží záruční dobu na provedení nátřik VDZ v délce min. 18 měsíců od data převzetí oprávněným zástupcem SSMSK střediska Nový Jičín.
- Původní vodorovné dopravní značení bude odstraněno trvalým způsobem tj. broušením, odfrézováním.

Svislé a vodorovné dopravní značení provedené dle výše uvedených podmínek lze bez nároku na úhradu předat SSMSK středisku Nový Jičín.




SPRÁVA SILNIC MORAVSKOSLEZSKÉHO KRAJE,
příspěvková organizace, Úprkova 1, 702 23 Ostrava
středisko Nový Jičín
Šenov u Nového Jičína, Suvorovova 525, pošta 741 11 Nový Jičín

Vaše značka: 044/05/Ing.Ko
Naše značka: II/210/1500/05/05
Vyřizuje / linka: Novosad / 152
Nový Jičín : 19. 03. 2007

Město Studénka

nám. Republiky 762
742 13 STUDÉNKA



S00HP001EMTW

Věc : Změna číslo 2 vyjádření č.j. II/210/1499/05/05 ze dne 10.05.2005
Vyjádření pro účely stavebního řízení
“Novostavba chodnikového tělesa na ulici Butovické“

Touto změnou se mění odstavec č. 14 vyjádření č.j. II/210/1500/05/05 ze dne 10.05.2005 na následující znění :

14. Pro umístění stavby na pozemku v majetkové správě SSMSK středisko Nový Jičín uzavře investor stavby v termínu do zahájení stavebních prací se SSMSK střediskem Nový Jičín „smlouvu o budoucí smlouvě ve věci majetkového vypořádání“ stavbou dotčených pozemků. Tímto investora stavby upozorňujeme, že práce na uložení břemene mohou být zahájeny teprve až po uzavření této smlouvy.

Všechny ostatní ustanovení výše uvedeného vyjádření ve znění změny č.1 zůstávají v platnosti beze změny.

Ing. Petr BARTONÍK
vedoucí střediska Nový Jičín

na vědomí : - - -

organizace zapsaná v OR KS Ostrava, odd.Pr.vl.988
Bankovní spojení: Komerční banka Nový Jičín
email:

IČO: 00095711
č.ú.: 14234801/0100

DIČ: CZ00095711
Tel: 556 701 460
Fax: 556 710 139

PRÍLOHA 0.2



MĚSTSKÝ ÚŘAD STUDÉNKA		2	Č. dopor. /
Dobro: 27. 08. 2007		Zpracov	
Č.j.		Ukl. znak	
Poč. listů	1	Pril.	4



Město Studénka
nám. Republiky 762
294 01 Studénka

S00HP001B16Y

Váš dopis značky / ze dne - / 9.8.2007	Váše číslo kontaktu 1014134981	Vyřizuje / linka Milada Gajdová/840840840	Místo odeslání / dne Valašské Meziříčí/ 21.8.2007
---	-----------------------------------	--	--

Věc : Stanovisko k existenci zařízení DS

při realizaci stavby s názvem:

Novostavba chodníkového tělesa na ul. Butovické

Kat. území: Butovice Parc. číslo: viz. záborový elaborát Č. map. listu: -

Předložené podklady: žádost, katastrální mapa

Dojde ke styku křížením souběhem se zařízením distribuční soustavy:

- Podzemní vedení NN 0,4 kV
- Nadzemní vedení NN 0,4 kV

které je chráněno ochranným pásmem dle zákona č. 458/2000 Sb. § 46 nebo technickými normami, zejména ČSN 33 3301.

Stavebník zajistí ochranu zařízení energetické společnosti v rozsahu daném zákonem č. 458/2000 Sb., příslušnými ČSN, PNE a příloženými podmínkami tak, aby během stavební činnosti ani jejím následkem nedošlo k jeho poškození. V této souvislosti odpovídá za škody jak na zařízení energetické společnosti, tak za škody vzniklé na zdraví a majetku třetím osobám. Ochranu bezporuchového provozu zařízení energetické společnosti během stavby i po jejím dokončení zajistí sám nebo u svých dodavatelů zejména tím, že beze zbytku splní podmínky, které tvoří nedílnou součást tohoto stanoviska.

Žádáte-li o vyjádření o existenci zařízení distribuční soustavy v majetku ČEZ Distribuce, a.s. pro účely územního řízení, nebo stavebního povolení, pak, pokud nebude požadováno připojení nového odběrného místa, nebo navýšení stávajícího rezervovaného příkonu, je možno použít toto vyjádření jako stanovisko provozovatele distribuční soustavy k územnímu řízení, nebo stavebnímu povolení.

Platnost stanoviska je 1 rok od data vydání.
Při dalším kontaktu uvádějte Vaše číslo stanoviska 1014134981.

Milada Gajdová
Technik dokumentace sítí

Gajdová



ČEZ Distribuce, a.s.
Teplická 874/8
405 02 Dáčín 4
IČ: 27232425

14F

ČEZ Distribuce, a.s.

Děčín 4, Teplická 874/8, PSČ 405 02 | IČ: CZ27232425
tel. zákaznické služby: 840 840 840, tel. poruchové služby: 840 850 860, fax: 378 002 008
e-mail: info@cezdistribuce.cz, www.cezdistribuce.cz | bank. spoj.: KB Praha 35-4544580267/0100
zapsána v obchodním rejstříku vedeném u Krajského soudu v Ústí nad Labem, oddíl B, vložka 1704
Zasílací adresa pro zákazníky: Guldenerova 2577/19, PSČ 303 03, Plzeň



PODMÍNKY PRO PROVÁDĚNÍ ČINNOSTÍ V OCHRANNÝCH PÁSMECH PODZEMNÍCH VEDENÍ

Ochranné pásmo podzemních vedení elektrizační soustavy do 110 kV včetně a vedení řídicí, měřicí a zabezpečovací techniky je stanoveno v §46, odst. (5), Zák. č. 458/00 Sb. a činí 1 metr po obou stranách krajního kabelu kabelové trasy, nad 110 kV činí 3 metry po obou stranách krajního kabelu.

V ochranném pásmu podzemního vedení je podle §46 odst. (8) a (10) **zakázáno**:

- a) zřizovat bez souhlasu vlastníka těchto zařízení stavby či umisťovat konstrukce a jiná podobná zařízení, jakož i uskladňovat hořlavé a výbušné látky,
- b) provádět bez souhlasu vlastníka zemní práce,
- c) provádět činnosti, které by mohly ohrozit spolehlivost a bezpečnost provozu těchto zařízení nebo ohrozit život, zdraví či majetek osob,
- d) provádět činnosti, které by znemožňovaly nebo podstatně znesnadňovaly přístup k těmto zařízením,
- e) vysazovat trvalé porosty a přejíždět vedení těžkými mechanismy.

Pokud stavba nebo stavební činnost zasahuje do ochranného pásma podzemního vedení, je třeba požádat o písemný souhlas vlastníka nebo provozovatele tohoto zařízení na základě §46, odst. (8) a (11) Zákona č. 458/00 Sb.

V ochranných pásmech podzemních vedení je třeba dále dodržovat následující podmínky:

1. Dodavatel prací musí před zahájením prací zajistit vytyčení podzemního zařízení a prokazatelně seznámit pracovníky, jichž se to týká, s jejich polohou a upozornit na odchylky od výkresové dokumentace.
2. Výkopové práce do vzdálenosti 1 metr od osy (krajního) kabelu musí být prováděny ručně. V případě provedení sond (ručně) může být tato vzdálenost snížena na 0,5 metru.
3. Zemní práce musí být prováděny v souladu s ČSN 73 3050 (zemní práce) a při zemních pracích musí být dodržena Vyhl. č. 324/90 Sb.
4. Místa křížení a souběhy ostatních zařízení se zařízeními energetiky musí být vyprojektována a provedena zejména dle ČSN 73 6005, ČSN EN 50 341-1,2, ČSN 33 3301, ČSN 34 1050 a ČSN 33 2000-5-52.
5. Dodavatel prací musí oznámit příslušnému provoznímu útvaru ČEZ Distribuce, a. s. zahájení prací minimálně 3 pracovní dny předem.
6. Při potřebě přejíždění trasy podzemních vedení vozidly nebo mechanismy je třeba po dohodě s provozovatelem provést dodatečnou ochranu proti mechanickému poškození.
7. Je zakázáno manipulovat s obnaženými kabely pod napětím. Odkryté kabely musí být za vypnutého stavu řádně vyvěšeny, chráněny proti poškození a označeny výstražnou tabulkou dle ČSN 34 3510.
8. Před záhozem kabelové trasy musí být provozovatel kabelu (příslušný provozní útvar ČEZ Distribuce, a.s.) vyzván ke kontrole uložení. Pokud tato organizace provádějící zemní práce neprovede, vyhrazuje si ČEZ Distribuce, a.s. právo nechat inkriminované místo znovu odkrýt.
9. Při záhozu musí být zemina pod kabely řádně udusána, kabely zapískovány a provedeno krytí proti mechanickému poškození.
10. Bez předchozího souhlasu je zakázáno snižovat nebo zvyšovat vrstvu zeminy nad kabelem.
11. Každé poškození zařízení ČEZ Distribuce, a.s. musí být okamžitě nahlášeno příslušnému provoznímu útvaru (v mimopracovní době případně na poruchovou linku tel. 840 850 860 nebo zákaznickou linku tel. 840 840 840).
12. Ukončení stavby musí být neprodleně ohlášeno příslušnému provoznímu útvaru.
13. **Po dokončení stavby ČEZ Distribuce, a.s. nesouhlasí s vyhlášením ochranného pásma nových rozvodů, které jsou budovány, protože se již jedná o práce v ochranném pásmu zařízení ČEZ Distribuce, a.s.. Případné opravy nebo rekonstrukce na svém zařízení nebude ČEZ Distribuce, a.s. provádět na základě souhlasu s činností v tomto ochranném pásmu.**

Případné nedodržení uvedených podmínek bude řešeno příslušným stavebním úřadem nebo nahlášeno Státní energetické inspekci v souladu s §93, Zákona č. 458/00 Sb. jako porušení zákazu provádět činnosti v ochranných pásmech dle §46 téhož zákona.



PODMÍNKY PRO PROVÁDĚNÍ ČINNOSTÍ V OCHRANNÝCH PÁSMECH NADZEMNÍCH VEDENÍ

Ochranné pásmo nadzemního vedení podle §46, odst. (3), Zák. č. 458/2000 Sb. je souvislý prostor vymezený svislými rovinami vedenými po obou stranách vedení ve vodorovné vzdálenosti měřené kolmo na vedení, které činí od krajního vodiče vedení na obě jeho strany:

- a) u napětí nad 1 kV a do 35 kV včetně
 - pro vodiče bez izolace 7 metrů, (resp. 10 metrů u zařízení postaveného do 31. 12. 1994)
 - pro vodiče s izolací základní 2 metry,
 - pro závěsná kabelová vedení 1 metr,
- b) u napětí nad 35 kV do 110 kV včetně 12 metrů, (resp. 15 metrů u zařízení postaveného do 31. 12. 1994)

V ochranném pásmu nadzemního vedení je podle §46 odst. (8) a (9) **zakázáno**:

1. zřizovat bez souhlasu vlastníka těchto zařízení stavby či umisťovat konstrukce a jiná podobná zařízení, jakož i uskladňovat hořlavé a výbušné látky,
2. provádět bez souhlasu vlastníka zemní práce,
3. provádět činnosti, které by mohly ohrozit spolehlivost a bezpečnost provozu těchto zařízení nebo ohrozit život, zdraví či majetek osob,
4. provádět činnosti, které by znemožňovaly nebo podstatně znesnadňovaly přístup k těmto zařízením,
5. vysazovat chmelnice a nechávat růst porosty nad výšku 3 metry.


Pokud stavba nebo stavební činnost zasahuje do ochranného pásma nadzemního vedení, je třeba požádat o písemný souhlas vlastníka nebo provozovatele tohoto zařízení na základě §46, odst. (8) a (11) Zákona č. 458/00 Sb.

Nadzemní vedení nízkého napětí nejsou chráněna ochrannými pásmy. Při činnosti v jejich blízkosti je však třeba dodržovat minimální vzdálenost 1 metr od neizolovaných živých částí a pro stavby a konstrukce je třeba dodržet vzdálenosti dané v ČSN 33 3301.

V ochranných pásmech nadzemních vedení je třeba dále dodržovat následující podmínky:

1. Při pohybu nebo pracích v blízkosti elektrického vedení vysokého napětí se nesmí osoby, předměty, prostředky nemající povahu jeřábu přiblížit k živým částem - vodičům blíže než 2 metry (dle ČSN EN 50110-1)
2. Jeřáby a jim podobná zařízení musí být umístěny tak, aby v kterékoli poloze byly všechny jejich části mimo ochranné pásmo vedení a musí být zamezeno vymrštění lana.
3. Je zakázáno stavět budovy nebo jiné objekty v ochranných pásmech nadzemních vedení vysokého napětí.
4. Je zakázáno provádět veškeré pozemní práce, při kterých by byla narušena stabilita podpěrných bodů - sloupů nebo stožárů.
5. Je zakázáno upevňovat antény, reklamy, ukazatele apod. pod, přes nebo přímo na stožáry elektrického vedení.
6. Dodavatel prací musí prokazatelně seznámit své pracovníky, jichž se to týká, s ČSN EN 50 110-1.
7. Pokud není možné dodržet body č. 1. až 4., je možné požádat příslušný provozní útvar provozovatele o další řešení (zajištění odborného dohledu pracovníka s elektrotechnickou kvalifikací dle Vyhl. č. 50/79 Sb., vypnutí a zajištění zařízení, zaizolování živých částí, ...) pokud nejsou tyto podmínky již součástí jiného vyjádření ČEZ Distribuce, a.s. ke konkrétní stavbě.
8. V případě požadavku na vypnutí zařízení po nezbytnou dobu provádění prací je nutné o toto požádat do 25. dne měsíce m-2 před požadovaným termínem na měsíc m. V případě vedení nízkého napětí je možné též požádat o zaizolování části vedení.

Případné nedodržení uvedených podmínek bude řešeno příslušným stavebním úřadem nebo nahlášeno Státní energetické inspekci v souladu s §93, Zákona č. 458/00 Sb. jako porušení zákazu provádět činnosti v ochranných pásmech dle §46 téhož zákona.



MĚSTSKÝ ÚŘAD STUDÉNKA		2	Č. dopor. —
Došlo: 17. 09. 2007		Zpracov	
Č. j.		Ukl. znak	
Poč. listů 1 Příl. 2			

Město Studénka
Ing. David Vícha
nám. Republiky 762
742 13 Studénka



VÁŠ DOPIS ZNAČKY / ZE DNE

/

NAŠE ZNAČKA

1014512453

VYŘIZUJE / LINKA

Zdeněk Němec /840840840

MÍSTO ODESLÁNÍ / DNE

Frýdek-Místek / 13.9.2007

VĚC: Stanovisko ČEZ Distribuce, a. s. k činnosti v ochranném pásmu zařízení distribuční soustavy

ČEZ Distribuce, a. s. jako provozovatel distribuční soustavy **uděluje** podle oprávnění daného jí ustanovením § 46, odst. 11 zákona č. 458/2000 Sb. stavebníku Městu Studénka (nám. Republiky 762, Studénka 742 13, IČ: 00298441, DIČ: CZ00298441) **souhlas s činností prováděnou v ochranném pásmu podzemního vedení nn 0,4kV na parcele č. 2407 v katastrálním území Butovice, obce Studénka pro stavbu "Novostavba chodníkového tělesa na ul. Butovické, Studénka".**

Souhlas se vydává za předpokladu, že budou splněny podmínky, které tvoří nedílnou součást tohoto stanoviska.

Toto stanovisko má platnost do 14.9.2008.

Příloha: Podmínky pro činnost v ochranném pásmu zařízení distribuční soustavy

Poznámka: Při další korespondenci uvádějte značku podle záhlaví.



ČEZ Distribuce, a. s.
Teplická 874/8
405 02 Děčín 4
IČ: 27232425

149.

Zdeněk Němec
Technik Poskytování sítí - junior

ČEZ Distribuce, a. s.

Děčín 4, Teplická 874/8, PSČ 405 02 | IČ: 27232425, DIČ: CZ27232425
tel. zákaznické služby: 840 840 840, tel. poruchové služby: 840 850 860, fax: 378 002 008
e-mail: info@cezdistribuce.cz, www.cezdistribuce.cz | bank. spoj.: KB Praha 35-4544580267/0100
zapsána v obchodním rejstříku vedeném u Krajského soudu v Ústí nad Labem, oddíl B, vložka 1704
Zasílací adresa pro zákazníky: Guldenerova 2577/19, PSČ 303 03, Plzeň

Příloha dopisu značky: 1014512453
Ze dne: 13.9.2007
Identifikace:

PODMÍNKY PRO ČINNOST V OCHRANNÉM PÁSMU ZAŘÍZENÍ DISTRIBUČNÍ SOUSTAVY

Podmínky pro činnost v ochranném pásmu zařízení distribuční soustavy tvoří vždy přílohu stanoviska ČEZ Distribuce, a. s. a nelze je samostatně použít pro účely veřejně-právního řízení!

Stavebník zajistí ochranu zařízení energetické společnosti v rozsahu daném zákonem č. 458/2000 Sb., příslušnými ČSN, PNE a těmito podmínkami tak, aby během stavební činnosti, ani jejím následkem nedošlo k jeho poškození. V této souvislosti odpovídá za škody jak na zařízení energetické společnosti, tak za škody vzniklé na zdraví a majetku třetím osobám. Ochranu bezporuchového provozu zařízení energetické společnosti během stavby i po jejím dokončení zajistí sám, nebo u svých dodavatelů zejména tím, že:

U podzemních vedení

- a) Před zahájením zemních prací vytýčí přesnou polohu podzemního vedení nebo zařízení přímo na staveništi a to buď kontrolními sondami prováděnými ručním výkopem, nebo zaměřením elektromagnetickým hledačem z povrchu a seznámí s polohou vedení prokazatelně pracovníky, kteří s vedením přijdou do styku (zaměření lze objednat u energetické společnosti 15 dnů předem). Před zahájením stavby určí odpovědnou osobu jako dozor nad dodržováním bezpečnostních předpisů, vydaných pro práce blízkosti elektrických zařízení pod napětím. Tato osoba musí být prokazatelně seznámena s předpisy ČSN 34 31 08 a PNE 38 08 00 a její jméno a telefonní číslo musí být ohlášeno energetické společnosti, která tyto podmínky stanovila.
- b) Při zemních pracích nebude použito mechanismů (hlubičů, bagrů apod.) v prostoru 1 m na každou stranu od osy krajního kabelu.
- c) Podkopané kabely budou podchyceny podložním prken na vzdálenost nejméně 1,5 m a zemina pod prknem musí být řádně udusána. Obnažené kabely budou přikryty pevnou mechanickou zábranou (např. dřevěné korýtko) proti pádu volných předmětů a poškození třetí osobou. Pro zavěšení kabelu nebude použito sousedních kabelů nebo potrubí. Kabelové spojky budou uloženy vodorovně na můstku. Při práci s obnaženým kabelem zajistí přítomnost odpovědného pracovníka energetické společnosti a požádá o přerušení napětí v kabelu.
- d) Obnažení nevytýčených energetických zařízení okamžitě ohlásí příslušné energetické společnosti a s pokračováním prací vyčká do obdržení dalších dispozic. Všechny odkryté kabely označí výstražnými tabulkami podle ČSN 35 98 02 – 06/116.
- e) Před zakrytím obnaženého kabelu vyzve pracovníka energetické společnosti ke kontrole, zda vedení nebylo při provádění prací viditelně poškozeno a zda je v původní poloze. O souhlasu pracovníka energetické společnosti bude proveden zápis do stavebního deníku firmy provádějící stavbu. Bez tohoto zápisu nesmí být kabely zakryty!
- f) Na vytýčenou trasu podzemního vedení nebude uskládán stavební materiál, zemina a nebude prováděna žádná činnost, která by znesnadňovala přístup ke kabelovému vedení nebo ohrožovala plynulost a bezpečnost jeho provozu. Přejezdy musí být upraveny podle pokynů energetické společnosti.
- g) Okamžitě ohlásí na telefon 840 850 860 každé poškození el. zařízení DS, a to i v případě, že nedojde k bezprostřední poruše nebo přerušení dodávky.
- h) Veškeré náklady spojené s uvedenými podmínkami hradí investor (dodavatel) stavby
- i) Další podmínky:

Nejsou-li splněny všechny výše uvedené podmínky, má se za to, že souhlas s činností prováděnou v ochranném pásmu nebyl vydán!

Zdeněk Němec
Technik Poskytování sítí - junior



ČEZ Distribuce, a. s.
Teplická 874/8
405 02 Děčín 4
IČ: 27232425



MĚSTSKÝ ÚŘAD STUDÉNKA		Číslo:	2
Datum: 14. 12. 2007		Stavba:	
Čj.		Úd. znak	
Poř. listů	3	Prů	4

vyjádření o existenci sítě elektronických komunikací (SEK)**společnosti Telefónica O2 Czech Republic, a.s., (dále jen Vyjádření)**

vydané podle § 101 z. č. 127/2005 Sb., o elektronických komunikacích a o změně některých souvisejících zákonů (zákon o elektronických komunikacích), ve znění pozdějších předpisů a § 161 z. č. 183/2006 Sb., o územním plánování a stavebním řádu (stavební zákon)

Číslo žádosti je: 0107011428

č.j. 194348/07/MFM/VV0

Platnost tohoto Vyjádření končí dne: 26. 11. 2008.

Žadatel	město Studénka, nám. Republiky 762, Studénka, 742 13	
Stavebník	město Studénka, nám. Republiky 762, Studénka, 742 13	
Název stavby	Novostavba chodnikového telesa na ul. Butovicke, Studenka	
Zájmové území	Okres	Nový Jičín
	Obec	Studénka
	Kat. území/č. parcely	Butovice: Viz.zaborovy elaborat
Stavbou dotčené map. listy dokumentace Telefónica O2 Czech Republic, a.s.		BILOVEC: 6-6/2; BILOVEC: 5-6/1, 5-6/3

Zájmové území je vyznačeno žadatelem a potvrzeno společností Telefónica O2 Czech Republic, a.s., na předložených mapách (včetně přehledové situace), popř. na situačních plánech.

Vyjádření je vydáváno pro účel: Stavební řízení.

Při realizaci výše popsaných prací **dojde ke střetu** se sítí elektronických komunikací společnosti Telefónica O2 Czech Republic, a.s.,

jejíž existence a poloha je zakreslena v příloženém výřezu/výřezech z účelové mapy sítě elektronických komunikací společnosti Telefónica O2 Czech Republic, a.s., nebo je upřesněna v textu tohoto Vyjádření.

Dotčená metalická síť:

1:1000 1 x A4 výtisk z PC, výřez z ML BILOVEC

1:1000 3 x A3 výtisk z PC, výřez z ML BILOVEC

Dotčená optická síť:

1:1000 Zobrazena na stejném podkladu jako metalická síť. Optická síť je na příloženém výřezu zaznačena čarou s dvojitou šipkou.

V případě požadavku na vytyčení podzemního vedení SEK kontaktujte níže uvedený subjekt:

Metalická síť:

Ing. Roman Vlach, 1. Máje 3, 709 05, Ostrava - M. Hory, E-mail : Kontakt: tel. 553701520, 602749598, fax. 553612899
objednavky.spsfmop@ct.cz**Poznámka:**

Jestliže se ve Vašem zájmovém území nachází NVSEK a brání realizaci Vaší stavby kontaktujte, prosím pracovníka SOS p.Dombrovského - 596 683 340 MT 602 786 457

Podmínky pro provádění stavebních prací v blízkosti vedení *Sítě elektronických komunikací společnosti Telefónica O2 Czech Republic, a.s. (dále SEK)***Při provádění stavebních nebo jiných prací je stavebník nebo jím pověřený subjekt povinen učinit nezbytné opatření, aby nedošlo k ohrožení nebo poškození SEK, zejména:**

a) Sítě elektronických komunikací společnosti Telefónica O2 Czech Republic, a.s. jsou součástí veřejné komunikační sítě, jsou zajišťovány ve veřejném zájmu a vztahuje se na ně odpovídající právní ochrana. Tyto sítě jsou věcnými břemeny vázajícími na dotčených nemovitostech. Ochranné pásmo podzemního komunikačního vedení činí ze zákona 1,5 m po stranách krajního vedení.

Telefónica O2 Czech Republic, a.s., IČ 60193336, DIČ CZ60193336, se sídlem Za Brumlovkou 266/2, 140 22 Praha 4 – Michle, zapsaná v Obchodním rejstříku vedeném Městským soudem v Praze, oddíl B, vložka 2322
Adresa pracoviště: 1. Máje 3, 709 05, Ostrava - M. Hory, tel.: 840 114 114
Adresa pro písemný styk: 1. Máje 3, 709 05, Ostrava - M. Hory

č.j. 194348/07/MFM/VVO

b) Při činnostech v blízkosti vedení SEK je povinen respektovat pravidla stanovená právními předpisy pro ochranná pásma podzemního vedení sítě elektronických komunikací (dále PVSEK) a nadzemního vedení sítě elektronických komunikací (dále NVSEK) tak, aby nedošlo k poškození nebo zamezení přístupu k vedení. Při křížení, nebo souběhu zemních prací s PVSEK dodrží ČSN 73 6005 "Prostorová úprava vedení technického vybavení" v platném znění a normy související, ČSN 33 21 60 "Předpisy pro ochranu sdělovacích vedení a zařízení před nebezpečnými vlivy trojfázových vedení VN, VVN a ZVN" a dále ČSN 33 2000-5-54 "Uzemnění a ochranné vodiče".

c) Před započítím zemních prací zajistit vyznačení trasy PVSEK na terénu podle obdržené polohopisné dokumentace. S vyznačenou trasou PVSEK prokazatelně seznámit pracovníky, kteří budou stavební práce provádět (Nařiz. vlády č. 591/2006 Sb., § 3 bod b.1., příloha č. 3, kap.II. čl.1.,4. a 5.).

d) Nový chodník bude dlážděný rozebíratelnou dlažbou a jeho konstrukce bude do hloubky 25cm.

Chodník bude stavebník situovat takovým způsobem, aby obruba v souběhu s tel. kabely neležela nad trasou těchto kabelů, ale aby byla umístěna ve vzdálenosti minimálně 20cm od obruby a jejího základu. Niveleta chodníku bude zachována vzhledem k původnímu terénu a bude ve stejné úrovni s niveletou poklopů kabelových komor kabelovodu.

Stávající telekomunikační kabely stavebník uloží do pískového lože a nad kabely položí krycí výstražnou folii oranžové barvy.

V místech, kde bude nový chodník křížit stávající telekomunikační kabely je nutno kabely uložit v místě pod obrubou do podélně rozříznuté PVC chráničky DN 110mm.

Požadujeme, aby byl p.Dombrovský 602 786 457 přizván ke kontrole provedení a ke kontrole neporušenosti kabelů před jejich záhozem.

e) V případě rekonstrukčních prací v objektu upozorňujeme na povinnost provést průzkum technické infrastruktury - vnějších i vnitřních vedení sítě elektronických komunikací na omítce i pod ní (§ 63, vyhl. č. 324/1990 Sb.).(Nařiz. vlády č.591/2006 Sb., § 3 bod b.5., příloha č. 3 kap.XII. čl.1.).

f) V místě vjezdu nebo nových zpevněných ploch provede stavebník obnažení stávajících telekomunikačních kabelů s přesahem 0,5metru, uloží kabely do betonových žlabů, vedle položí náhradní prostup tvořený trubkou HGR o průměru 110mm a přizve p.Dombrovského 602 786 457, ke kontrole jejich neporušenosti před záhozem. Betonové žlaby i náhradní prostup budou přesahovat okraje vjezdu 0,5metru na obě strany. Konce náhradního prostupu nutno utěsnit proti vniknutí nečistot zapěnováním a geodeticky zaměřit. Zaměření předá stavebník p. Dombrovskému 602 786 457 nejpozději 2 týdny před zahájením kolaudačního řízení.

g) Pracovníky, kteří budou provádět zemní práce na staveništi upozornit, aby v případě potřeby zjistili hloubkové uložení PVSEK příčnými sondami. Upozornit je také na možnou odchylku +/- 30 cm mezi skutečným uložením PVSEK a polohovými údaji ve výkresové dokumentaci. Dále je upozornit, aby ve vzdálenosti nejméně 1,5 m od krajních vedení vyznačené trasy PVSEK nepoužívali žádných mechanizačních prostředků nebo nevhodného nářadí a aby při provádění prací v těchto místech dbali nejvyšší opatrnosti.

h) Při zjištění zásadního rozporu mezi údaji v projektové dokumentaci a skutečností zastavit práce a věc oznámit zaměstnanci společnosti Telefónica O2 Czech Republic, a.s., pověřeného ochranou sítě (dále POS). V pracích je možno pokračovat až po projednání a schválení dalšího postupu.

i) Při provádění zemních prací v blízkosti PVSEK postupovat tak, aby nedošlo ke změně hloubky uložení nebo prostorového uspořádání komunikační sítě. Odkryté vedení zabezpečit proti poškození, odcizení a prověšení.

j) V místech, kde úložný kabel vystupuje ze země do budovy, rozváděče, na sloup apod. vykonávat zemní práce velmi opatrně kvůli ubývajícímu krytí nad PVSEK. Výkopové práce v blízkosti sloupů NVSEK je povinen provádět v takové vzdálenosti, aby nedošlo k narušení jejich stability (Nařízení vlády č.591/2006 Sb., § 3 bod b.1., příloha č. 3 kap.IV. čl.3.a 4.).

k) Dojde-li při provádění zemních prací k odkrytí PVSEK, vyzvat pracovníka POS ke kontrole vedení před zakrytím. Teprve pak je možno provést zához.

č.j. 194348/07/MFM/VVO

l) Pomocná zařízení (patníky, kontrolní měřicí objekty, označníky, nadložní lana, uzemňovací soustavy, podpěry, stožáry, střechy, konzoly apod.), které jsou součástí vedení, nesmí ani dočasně využívat k jiným účelům a nesmí být dotčena ani přemístěna.

m) Mimo vozovku není dovoleno trasu PVSEK přejíždět vozidly nebo stavební mechanizací, dokud nebude vedení zabezpečeno proti mechanickému poškození. Způsob mechanické ochrany trasy PVSEK projednat se zaměstnancem POS. Při přepravě vysokého nákladu nebo mechanizace pod trasou NVSEK je povinnost respektovat výšku vedení nad zemí. Případné změny projednat předem se zaměstnancem POS.

n) Na trase PVSEK (včetně ochranného pásma) se nesmí měnit niveleta terénu, vysazovat trvalé porosty ani měnit rozsah zpevněných ploch (např. komunikací, parkovišť, vjezdů aj.). Nutnou změnu předem projednat se zaměstnancem POS.

o) Manipulační a skladové plochy je nutno zřizovat v takové vzdálenosti od NVSEK, aby při vykonávání prací v těchto prostorách se nemohly osoby ani mechanizace přiblížit k vedení na vzdálenost menší než 1m (čl. 275, ČSN 34 2100).

p) Na pracoviště POS se obraťte i v průběhu stavby pokaždé, když je nutné řešit střet stavby se SEK: OVA - 602438599, KIA - 602764071, OPA+BR - 606877457, NJ - 602786457, FM - 602439837 - 1.máje 3, 709 05 Ostrava - Mar. Hory

q) Každé zjištěné nebo způsobené poškození nebo odcizení vedení SEK neprodleně oznamte Poruchové službě společnosti Telefonica O2 Czech Republic, a.s., na telefonní číslo 800 184 084 (pro Prahu volejte 241 400 500).

r) Upozorňujeme žadatele, že trasy nadzemních vedení SEK nejsou součástí uvedeného vyjádření. Případné kolize stavby s títno vedením požadujeme projednat se zaměstnancem POS.

Podmínky ochrany SEK vyhotovil: Karel Dombrovský

Toto Vyjádření je platné pouze pro území a rozsah prací vyznačených v dokumentaci předložené žadatelem a potvrzené zaměstnancem společnosti Telefonica O2 Czech Republic, a.s., nebo pro jiný účel, který byl uveden v Žádosti o vydání Vyjádření.

Nové Vyjádření je nutné si vyžádat: při uplynutí doby platnosti Vyjádření, při změně rozsahu vymezeného území stavby, při změně rozsahu prací, při změně účelu (uvedeného v Žádosti), při změně plánovací nebo projektové přípravy, při změně územního rozhodnutí, stavebního povolení, nebo při prodloužení, či ukončení platnosti těchto dokladů. Pro případ Vašeho požadavku na vzdání se práva společnosti Telefonica O2 Czech Republic, a.s. odvolat se proti rozhodnutí vydanému ve správním řízení, pro jehož účely bylo to vyjádření poskytnuto, kontaktujte pracovníka ochrany sítí (POS).

Žadatel se převzetím tohoto vyjádření zavazuje, že poskytnuté informace a data použije pouze k účelu, pro který mu byly poskytnuty, že je nebude neoprávněně rozmnožovat, rozšiřovat, pronajímat, půjčovat či jinak využívat bez souhlasu poskytovatele a je si vědom své odpovědnosti vyplývající z obecně závazných právních předpisů při porušení těchto povinností.

Přílohy:

výřezy účelové mapy sítě elektronických komunikací: 4 listy
celkem listů příloh: 4

Prohlašujeme, že žadateli byly pro zájmové území poskytnuty informace z veškeré dokumentace SEK evidované u společnosti Telefonica O2 Czech Republic, a.s., která souhlasí s provedením výše uvedených prací za předpokladu splnění podmínek uvedených v tomto Vyjádření.

Vyjádření vydala společnost Telefonica O2 Czech Republic, a.s., v Frýdku Místku dne: 26. 11. 2007

Vyřizuje:

Ing. Tomáš Wawreczka

Vyjádření převzal: Zasláno poštou

(podpis, razítko)

tel. 596683740

(podpis, razítko)

Telefonica O2 Czech Republic, a.s.
Za Brumlovkou 266/2
140 22 Praha 4

Telefonica O2 Czech Republic, a.s., IČ 60193336, DIČ CZ60193336 se sídlem Za Brumlovkou 266/2, 140 22 Praha 4 – Michle, zapsaná v Obchodním rejstříku vedeném Městským soudem v Praze, oddíl B, vložka 2322
Adresa pracoviště: 1. Máje 3, 709 05, Ostrava - M. Hory, tel.: 840 114 114
Adresa pro písemný styk: 1. Máje 3, 709 05, Ostrava - M. Hory

www.cz.o2.com/dokumentace

