

LEGENDA:

 Zpevněná plocha – chodník (S0 01)

 Zpevněná plocha – místní komunikace – zóna Tempo 30 (SO 01)



Stávající vzrostlý strom

Kácení stávajících vzrostlých stromů

LEGENDA STÁVAJÍCÍCH SÍTÍ:

VN (do 35kV)

NN (do 1kV)

SLABOPROUD, DATA - 02

SLABOPROUD. DATA - M

SLABOPROUD. DATA - MIRAMO

VODOVOD – správa ZT Všetín

PLYN STL

SPLAŠKOVÁ KANALIZACE

JEDNOTNÁ KANALIZACE – správa ZT vsetín

LEGENDA NOVÝCH SÍTÍ:

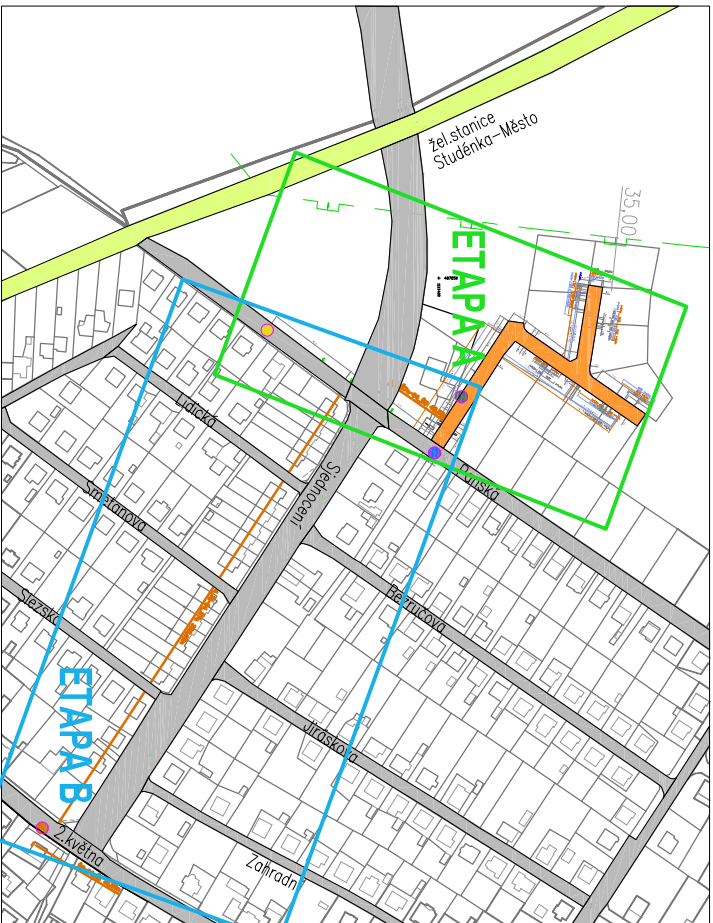
VODOVOD DN90 – SO 02









STL PLYN DN110 - (SO 05)

SPLAŠKOVÁ KAN. DN300 – SO 03.04

ŠACHTA SPLAŠKOVÉ KANALIZACE – SO 03

ŠACHTA SPLAŠKOVÉ KANALIZACE – SO 04



- | | | | |
|---|---|---|---|
|  | Stávající pozemní komunikace |  | Stávající VTL rozvod |
|  | Stávající železniční trať | | Vzdálenosti ostatních zařízení RWE od navrhovaných objektů jsou uvedeny v situacích |
|  | Navrhovaná stavba dopravní a technické infrastruktury | | |
|  | Nápojovací bod – SO 04 – splošková kanalizace – parc.č.2314/1 | | |
|  | Nápojovací bod – SO 05 – plynovod – parc.č.1508/2 | | |
|  | Nápojovací bod – SO 02 – vodovod – parc.č.1508/1 – přes vodoměrnou šachtu | | |
|  | Nápojovací bod – SO 03 – dešťová kanalizace – parc.č.2082/89 | | |

ETAPIZACE VÝSTAVBY:

ETAPA A:

- SO 01 – ZPEVNĚNÉ PLOCHY (MÍSTNÍ KOMUNIKACE+CHODNÍK) – PŘEDMĚTEM DSP – SPEC.STAVEBNÍ ÚŘAD
- SO 02 – VODOVODNÍ ŘÁD – PŘEDMĚTEM DSP – VODOPRAVNÍ ŘÍZENÍ
- SO 03 – ODLIČNÁ KANALIZACE (SPUŠŤKOVÁ + DEŠŤOVÁ) – PŘEDMĚTEM DSP – VODOPRAVNÍ ŘÍZENÍ
- SO 05 – PLYNOVOD
- SO 06a – VEŘEJNÉ OSVĚTLENÍ
- SO 07 – PŘÍPRAVA PRO KABELOVÉ SÍTĚ DATOVÉ
- SO 08 – KONTEJNEROVÉ STANÍ

ETAPA B:

POZNÁMKY:

- před zahájením zemních prací je nutno nechat vytyčtí průběh podzemních inženýrských sítí příslušnými správci dokumentace je zpracována dle platných norem a vyhlášky 499/2006 Sb. a 146/2008 Sb.)

MS
Stavby
Ing. J. M. S.
architektura

Generální projektant autor:

MS architektura a design s.r.o.
Protektovo nám.634/5, 702 00 Ostrava
IČO:28781808
tel.:223 203 710
Ing.Aděla Macháčková
Ing.Lucie Szóke

Stavebník / Investor:

Město Studenka
nám.Republiky 762, Studenka 742 13
IČO:00298441
tel:556 414 303
Lucie Koldsova

ISO 9001:2008
reg.č. 1295-12-01 B
certifikační orgán CERT-ACQ, s.r.o.

Název akce:	PD - infrastruktura lokality Panská		
Místo:	Studentka, ul.Panská, k.ú.: Studentka n.Odrou, č.parc.: 2082/89	Zodpovědný projektant:	Ing.arch.Michal Šourek
Fáze:	Studentka, ul.Panská, k.ú.: Studentka n.Odrou, č.parc.: 2082/89	Vypracoval:	Ing.Lucie Szöke
Objekt:	Dokumentace pro provedení stavby	Kontroloval:	
Projektová část:	SO.04		
Obsah:	SO.04 - Splašková kanalizace	Datum:	07/2016
Změny:	Situace SO 04	Formát:	2xA4
		Měřítko:	1:1000
			č.výkresu / 03_04.02b