







## LEGENDA ZNAČENÍ A POPISŮ

-  NAPOJENÍ STAVBY NA DOPRAVNÍ INFRASTRUKTURU STÁVAJÍCÍ A NAVRHOVANÁ BEZPEČNOSTNÍ PÁSMA
-  VYZNAČENÍ HRANIC DOTČENÉHO ÚZEMÍ
-  HRANICE ŘEŠENÉHO OBJEKTU

## LEGENDA

-  ŘEŠENÝ OBJEKT ZÁKLADNÍ ŠKOLY FRANTIŠKA KARDINÁLA TOMÁŠKA, UL. 2. KVĚTNA 500, STUDÉNKA
- 130/28** SOUSEDNÍ PARCELY

## SEZNAM PŘÍLOH PROJEKTOVÉ DOKUMENTACE – ČÁST "C"

ČÁST "C"			
C 01	SITUAČNÍ VÝKRES ŠIRŠÍCH VZTAHŮ	420x297	1:1000
C 02	KOORDINAČNÍ SITUAČNÍ VÝKRES	420x297	1:500



katastrální území: NOVÁ HORKA [600318]  
 polohový systém: S-JTSK  
 výškový systém: BpV  
 ±0,000 = ČISTÁ PODLAHA 1.NP

	<b>PROJEKCE GUŇKA S.R.O.</b> PROJEKČNÍ A INŽENÝRSKÁ ČINNOST VE STAVEBNICTVÍ HASIČSKÁ 617 739 34, ŠENOV	EMAIL: gunka@projekcegunka.cz MOBIL: +420 608 730 487
---	---	--

Stavba: PD SANAČNÍ PRÁCE V ZŠ A MŠ  
 NA ÚZEMÍ MĚSTA STUDÉNKY

Akce: SANACE ZDIVA SKLEPA  
 V MŠ NOVÁ HORKA VE STUDÉNCE

Část: C – SITUAČNÍ VÝKRESY

Výkres: SITUAČNÍ VÝKRES ŠIRŠÍCH VZTAHŮ

Místo stavby: NOVÁ HORKA 50, 742 13 STUDÉNKA  
 PARC. Č. ST. 88, K.Ú. NOVÁ HORKA [600318]

Objednatel stavby: MĚSTO STUDÉNKA  
 NÁM. REPUBLIKY 762, 742 13 STUDÉNKA

Odpov.proj: ING. PAVEL KRUPIČKA

Kontroloval: ING. JAKUB GUŇKA

Kreslil: JAROSLAV PIKULA

Formát: 420 x 297      Číslo kopie:      Číslo výkresu:

Datum: 05 / 2020

Měřítko: 1 : 1000

Zakázka: 133\_2020

Stupeň: DPS

<b>C</b>	<b>01</b>
----------	-----------